

Agriculture biologique



Organisation

Deux associations de défense professionnelle et promotion de l'agriculture biologique

Valais romand



Haut-Valais



Association faîtière





2018



13.8 %

7'032

Exploitations bio

12.4 %

342

15.4 %



160'992 ha

Surfaces exploitées
en bio

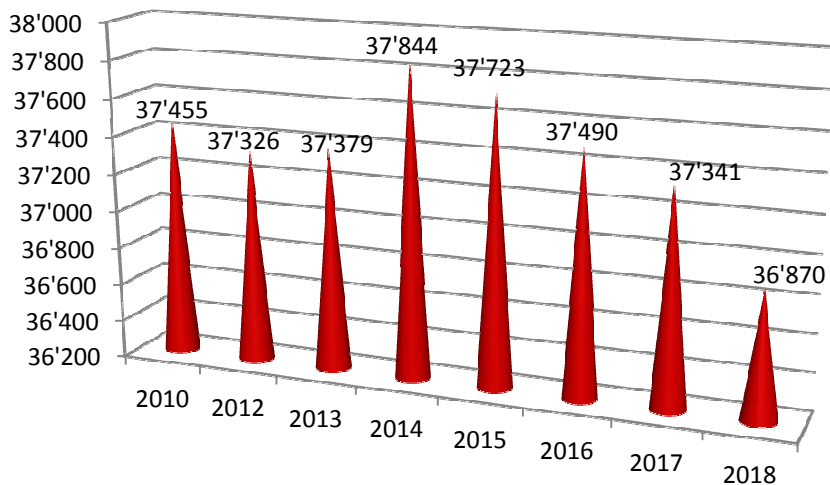
18.6 %

6'864ha

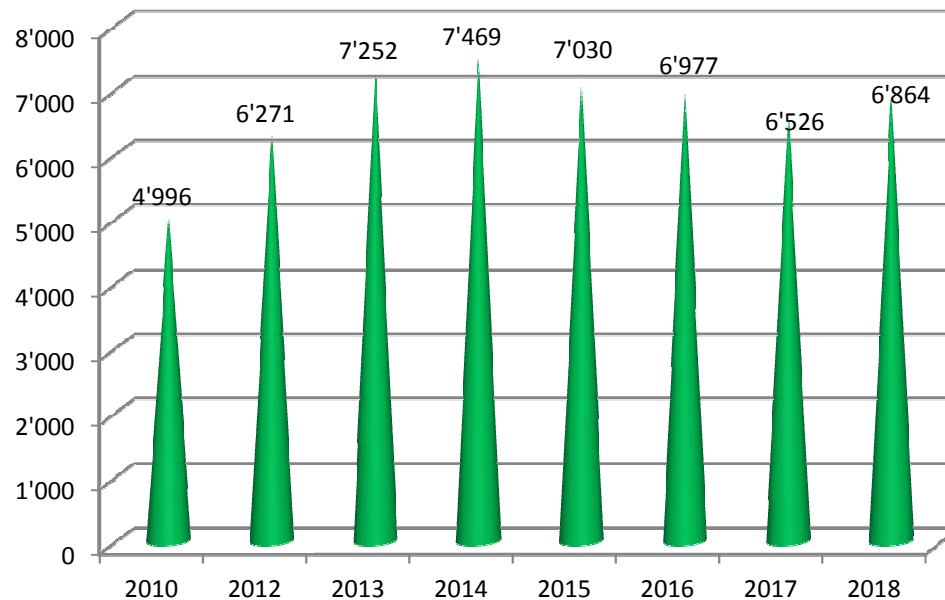
plus de 60 % en zone de montagne

		2010	% bio	2018	% bio
	ha	111'514	10.6 %	ha	160'992
	expl.	5'659	9.5 %	expl.	7'032
	ha	4'996	13.3 %	ha	6'864
	expl.	281	7.2 %	expl.	342

Surface agricole utile totale (ha)




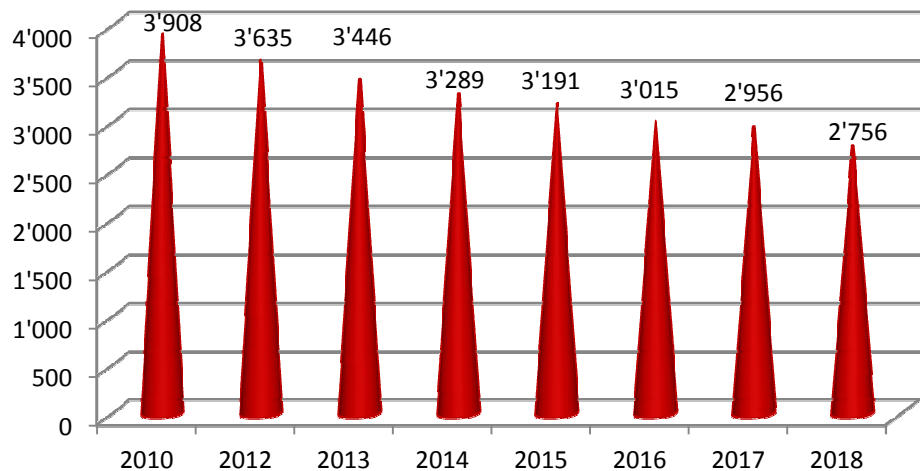
Surface agricole utile bio (ha)



% Surface bio en Valais

2010	13.34 %
2014	19.74 %
2015	18.64 %
2016	18.61 %
2017	17.47 %
2018	18.61 %

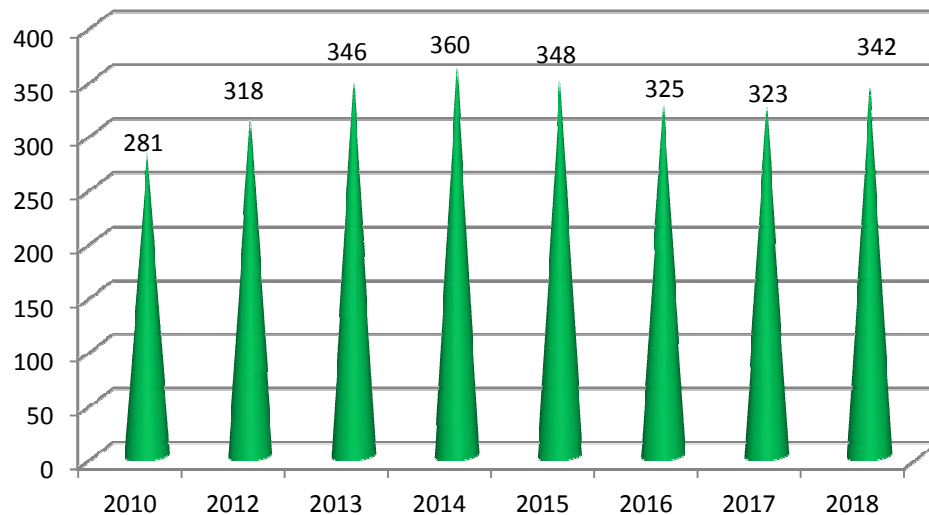
Nbre d'exploitations



% exploitations bio en Valais

2010	7.19 %
2014	10.95 %
2015	10.91 %
2016	10.78 %
2017	10.93 %
2018	12.40 %

Nbre d'exploitations bio






Surfaces bio par branches de production 2018

Part surface bio
par branche de production




Grandes cultures	250 ha	13 %
Cultures maraîchères	24 ha	9 %
Plantes aromatiques	52 ha	97 %
Surface herbagère	6'130 ha	22 %
Arboriculture	232 ha	11 %
Viticulture	157 ha	*3 %
Pépinière, autres cult. pérennes	9 ha	32 %
Haies, bosquets, autres	11 ha	15 %

Source : Office fédéral de la statistique OFS

* Source : Registre des vignes VS

	2010	2018	2019	2020
Exploitations Labellisées 	89	94	104	116 (provisoire)
Exploitations Bio fédéral (ordonnance)	14	17	16	18 (provisoire)
Total membres de Biovalais	103	111	120	134

Seules les exploitations labellisées Bourgeon sont obligatoirement affiliées à une organisation membre (Biovalais)
 Les exploitations certifiées selon l'ordonnance fédérale ne sont pas toutes affiliées à notre organisation, les chiffres ne concernent que les exploitations membres de Biovalais.

	2010		%	2018		%
	ha	3'064	7.5 %	ha	7'251	17.9 %
	expl.	87	7.7 %	expl.	166	16.3 %
	ha	3'432	3.1%	ha	9'390	8.6%
	expl.	140	3.3 %	expl.	304	8.2 %
	ha	4'996	13.3%	ha	6'864	18.6%
	expl.	281	7.2 %	expl.	342	12.4 %